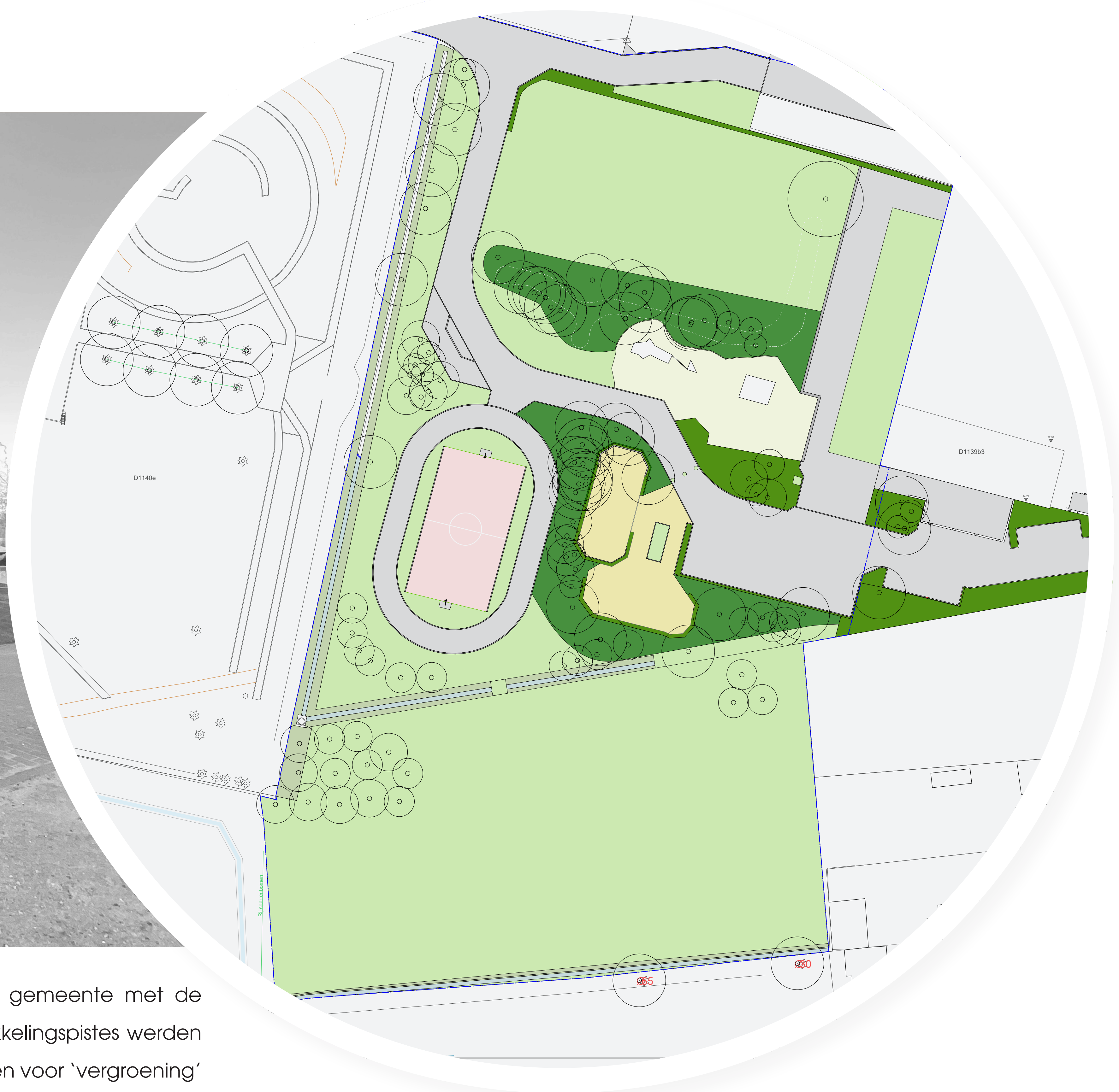


DE BERKEN

BESTAANDE TOESTAND



De aankoop van een aansluitend perceel, gerealiseerd door de gemeente met de intentie om een onthaastingszone te realiseren. Verschillende ontwikkelingspistes werden onderzocht en vanuit de functie als onthaastingszone werd er gekozen voor 'vergroening' en een klimaatadaptief ontwerp aansluitend aan het bestaande sport- & speelpark. Voor de ontwikkeling van de site werd een subsidiëring via Groen Blauwe Parels van de Vlaamse Overheid bekomen. Deze ontharding - en ecologische strategie sluiten nauw aan bij de visie van het huidige bestuur. Een consultatie met de stakeholders werd middels een participatief traject gevoerd en het voorstel aan deze besprekingen aangepast.

NU MAG UW STEM GEHOORD WORDEN EN COMMENTAREN GEPONEERD!

OPEN RUIJME GEBRUIK



Speelzone oranje= intensief gebruik
 Open zone geel = recreatief gebruik
 Blauwe-groene zone = open rustplek

BLAUWGROENE VERBINDING



Blauw = open water
 Lichtgroen = groene structuur
 Donkergroen = natuurzone

ONTSluitING



Ontsluiting brandweer = rode stippelijjn
 Blauwe kaders = logistieke opstelplaats met occasionele parkeerplaatsen
 Geel = ontsluiting en route logistiek verkeer

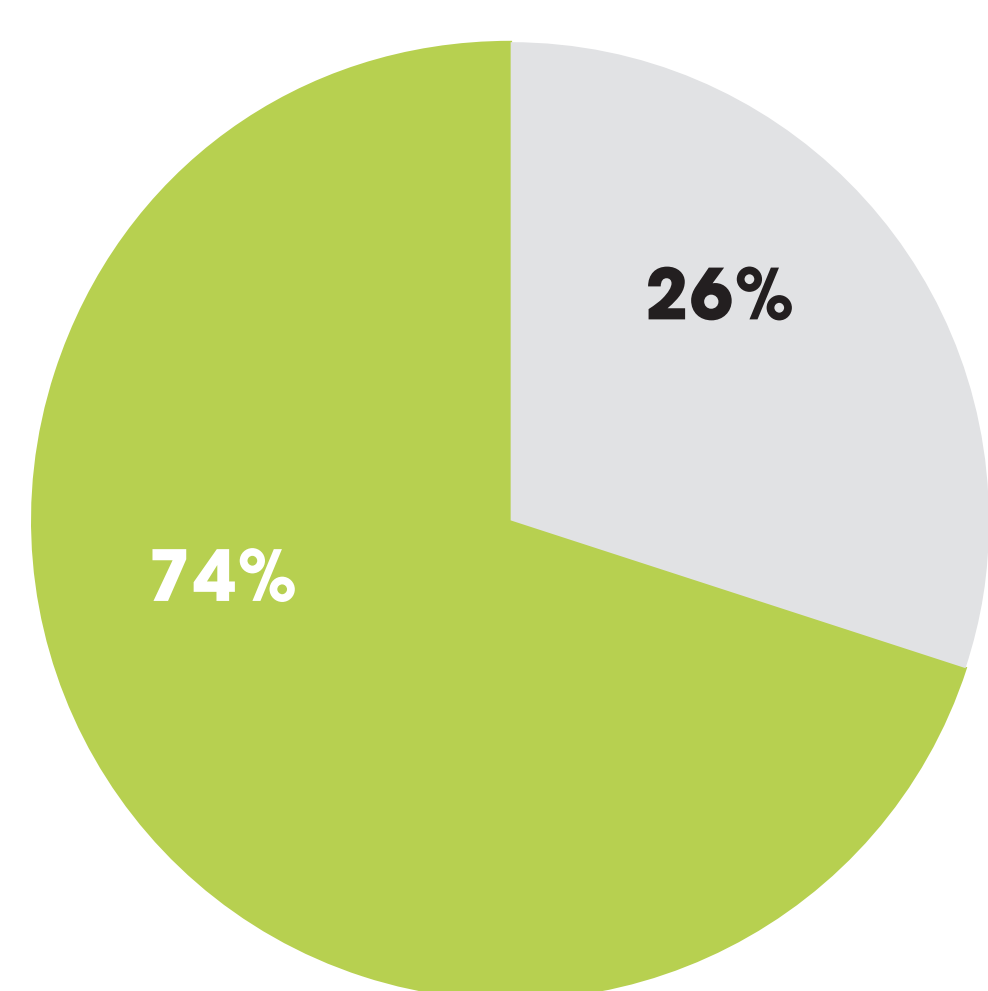
DE BERKEN ONTWERPVOORSTEL



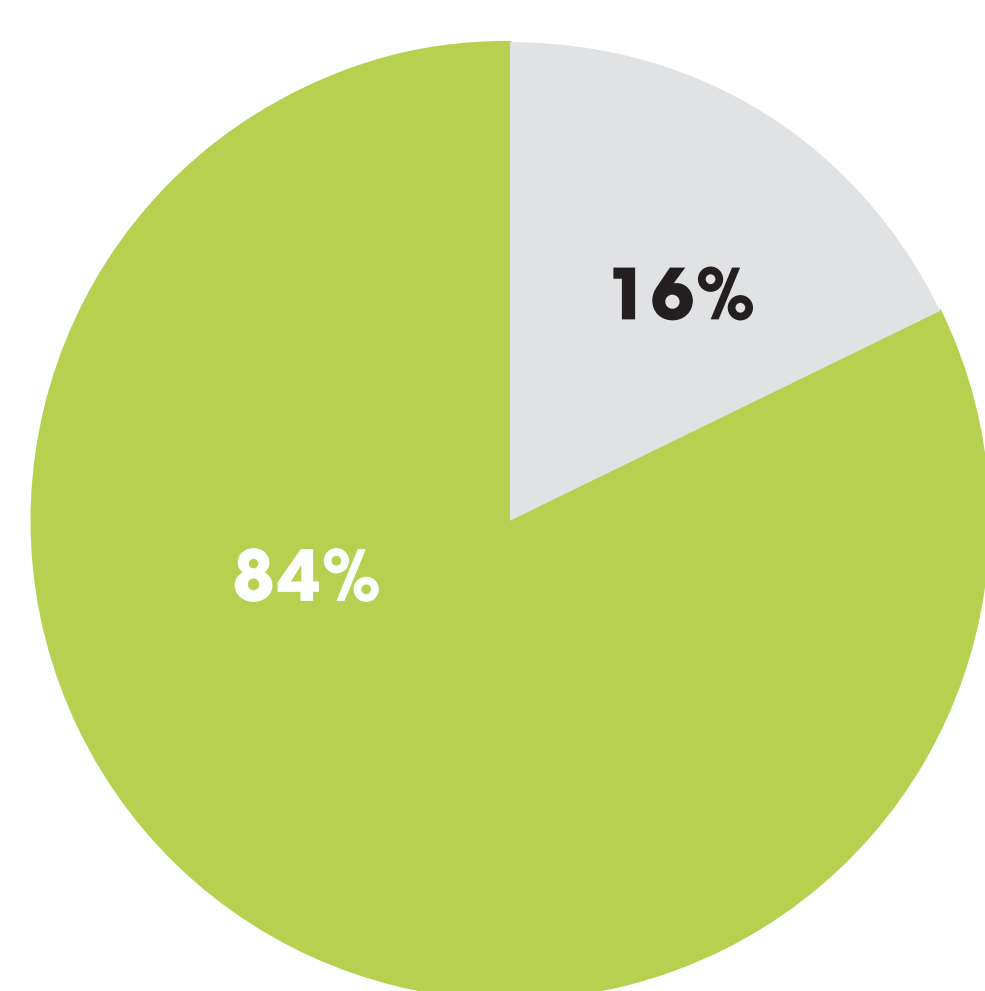
IMPRESSIE NAAR
KNUTSELPLEK



VERGROENINGSSTRATEGIE



HUDIGE SITUATIE



NIEUWE SITUATIE

■ VEGETATIE
■ VERHARDING



IMPRESSIE PAD &
ZITPLEKKEN

Het ontwerpvoorstel biedt ruimte aan de school, de jeugdbeweging, Kleitbewoners, bolbaanvereniging én natuur onder de vorm van water en plantengemeenschappen. De huidige weg wordt gereduceerd om één geheel te vormen en een parksfeer te creëren. Waterbeheer zorgt middels de oppervlakkige poel en beken om het water ten dienste stellen van fauna en flora. De grote waterstructuur bevindt zich aan de grenszones vanuit een veiligheidsperpectief. Een deel van de site wordt afgesloten om ecologische processen ongestoord te kunnen laten ontwikkelen en het educatief traject kunnen ondersteunen. Intensief en extensief (maai)beheer zorgen voor een dynamiek die doorheen het seizoen wordt beheerd en rekening houdt met de feestelijkheden van Kleit.

DE BERKEN

BEELDVORMING

De verschillende gebruikszones worden in detail benoemd. Sport en spel worden afgewisseld met zit- en studieplekken, zowel georganiseerd in schoolverband en jeugdwerking als in recreatief voor de buurtbewoners individueel of in groep. De gebruiksfrequentie en -intensiteit zal door de diverse bezoekers en gebruikers worden bepaald.



- Behoud gras voetbalplein en verhard basketbalplein
- Verbinding school
- Volledige omzoming van bosgoed op nieuw grondverzet



- Speelplein aansluiten op helling vergroten




- Amfitheater in helling laten verlopen
- Beste locatie bezonning en nabijheid
- Hergebruik hout



- Buitenknutselklas




- Bestaande bolbaan behouden
- Stootrand vernieuwen (50cm)




- Onthaasting aan het water met zit-element
- Recuperatie betonstraatstenen
- Water aan de kant plaatsen
- Oevers met ecologische begroeiing



- Stille plek
- Ecologische waarnemingen
- Water als dynamiek voor natuurlijke processen



- Verbinding door inbuizing
- Overrijdbaar voor onderhoudsmaterieel



- Behoud open grasplein met extensief beheerd bloembollengrasland



- Open plein behouden
 - evenementzone
 - laad- en loszone
 - (beperkte)Parking